



NADAČNÍ FOND
HORSKÉ SLUŽBY
RESCUE

DEN+▲♥×☀
S HORSKOU
SLUŽBOU★💡

Běh na Tři kameny

memoriál Romana Fišnara


- Datum:** 18. 7. 2026
- Start závodu:** 10:30
- Místo:** Zámecký park Loučná nad Desnou
- Trat':** A délka 15,3 km a převýšení ≈ 506 m
B délka 7,6 km a převýšení ≈ 223 m
Mapy a popisy tratí v příloze.
- Prezence:** Zámecký park Loučná nad Desnou v blízkosti startovního oblouku
50°4'11.272"N, 17°5'25.672"E
- Registrace:** Prosíme účastníky, aby z organizačních důvodů upřednostnili online registraci předem.
Online (do 17. 7. 2026 10:00):
<https://loucnand.reenio.cz/cs/terms/2026-07-18:viewMode=7-days>
www.denshorskousluzbou.cz
- Na místě v den závodu:**
Otevření registrace v 9:00 hodin
Ukončení registrace v 10:00 hodin
- Startovné:** 150 Kč / 200 Kč na místě
Startovné bude poskytnuto Nadačnímu fondu Horské služby. Prvních 150 přihlášených účastníků závodu obdrží ke startovnému čelenku Salewa a energetickou výživu Edgar.
- Kategorie:** **Junioři** – muži 15 – 18 let (2009 – 2011)
Juniorky – ženy 15 – 18 let (2009 – 2011)
Muži A – 18 – 39 let (1987 – 2008)
Muži B – 40 – 49 let (1977 – 1986)
Muži C – 50 – 59 let (1967 – 1976)
Muži D – 60 let a více (– 1966)
Ženy A – 18 – 35 let (1992 – 2008)
Ženy B – nad 35 let (– 1991)
- Ceny:** Věcné ceny pro první tři ve všech věkových kategoriích od partnerů závodu a akce Den s Horskou službou.
- Tombola:** Součástí vyhlášovacieho ceremoniálu bude tombola o hodnotné ceny od partnera závodu Salewa.



NADAČNÍ FOND
HORSKÉ SLUŽBY
RESCUE

DEN+▲♥✕☀
S HORSKOU
SLUŽBOU★💡

- Občerstvení:** Pro účastníky závodu bude k dispozici v prostoru startu a cíle iontový nápoj a recovery drink od partnera Edgar Power, přibližně v polovině závodu (trať A) zajištěn pitný režim (voda).
Po doběhu v cílovém prostoru voda, iontový nápoj, ovoce, müsli tyčinky atd.
- Časový limit:** Pro dokončení závodu je stanoven časový limit 3 hodiny.
- Technické zázemí:** Přebílekárny v pořadatelském stanu (úschovu věcí pořadatel nezajišťuje). Toalety v areálu zámeckého parku. Prezentace závodníků, občerstvení a stánky partnerů akce v blízkosti startovního prostoru a v prostorách zámeckého parku.
- Parkování:** Parkování v obci Loučná nad Desnou zdarma.
- Partneři závodu:** Salewa, Edgar Power
Konání akce umožnil podnik Lesy České republiky, s. p.



- Záchranná služba:** Zdravotnická záchranná služba bude k dispozici v prostoru startu a cíle po celou dobu závodu.
- Pořadatel:** Nadační fond Horské služby - Rescue
- Kontakt:** Pavel Vysloužil (pavel.horka@seznam.cz, +420 739 626 845)



NADAČNÍ FOND
HORSKÉ SLUŽBY
RESCUE

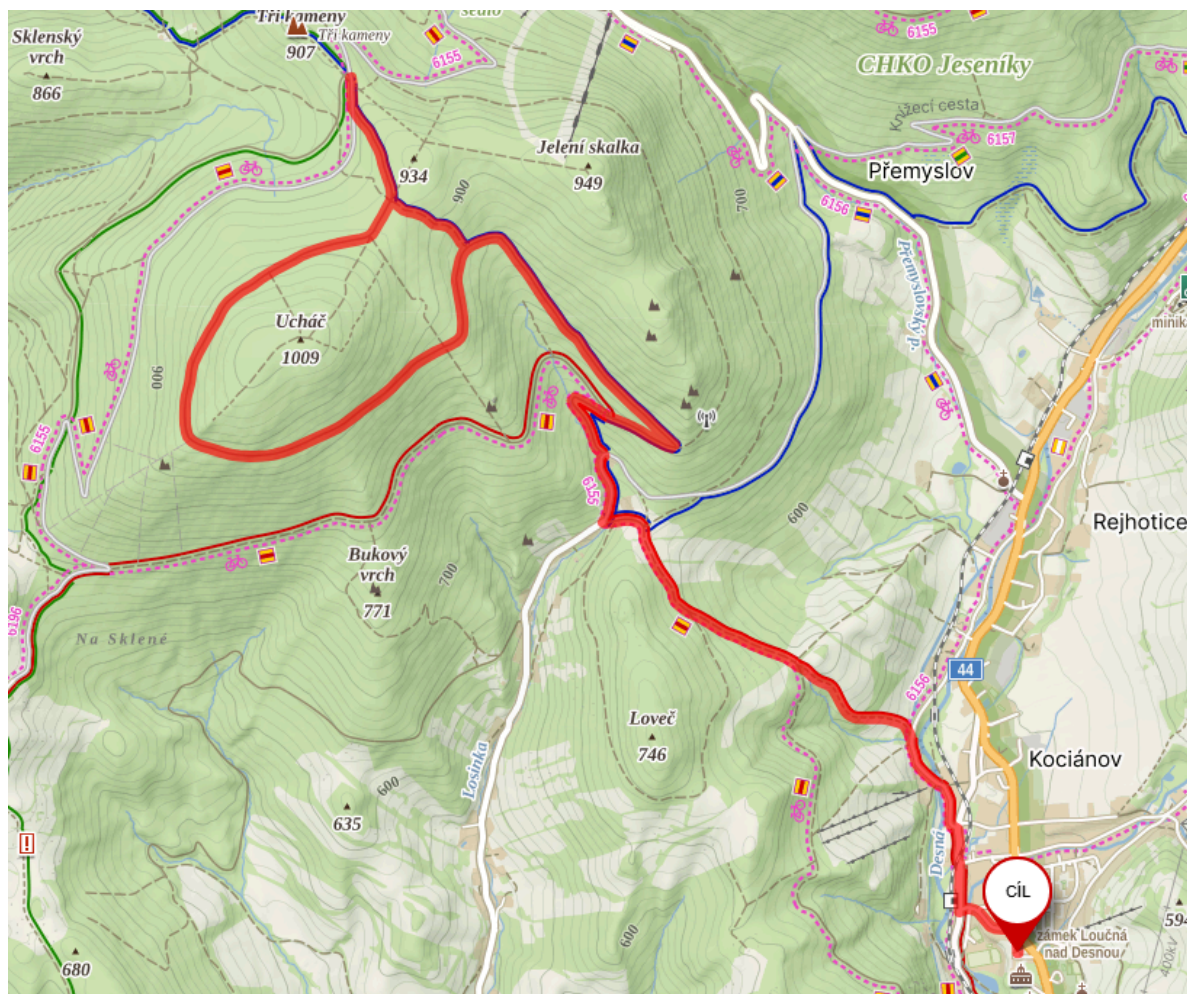
DEN+▲♥✕☀
S HORSKOU
SLUŽBOU★💡

Pravidla:

- závod se mohou účastnit pouze řádně zaregistrovaní závodníci se startovním číslem viditelně a pevně umístěným na hrudi,
- pro správné zařazení závodníka do kategorie je rozhodující rok narození, bez ohledu na to, zda již věku před závodem dosáhl v daném roce nebo teprve dosáhne,
- závod se uskuteční bez ohledu na povětrnostní podmínky, pouze za extrémních podmínek (extrémní vedra nebo mrazy, bouřka apod.) má pořadatel právo posunout start závodu, nebo ho úplně zrušit,
- po celé délce tratě je doprovod na jízdních kolech nebo jiných jízdních prostředcích přísně zakázán,
- je zakázáno, jakkoliv zkracovat závodní trať,
- závodníci jsou povinni chovat se ohleduplně k přírodě, zejména je zakázáno odhazování jakéhokoliv odpadu, které může vést k diskvalifikaci závodníka,
- pořadatel není odpovědný za jakoukoli škodu na majetku nebo jinou úhonu vzniklou účastí v závodě nebo jeho sledováním,
- organizátor má právo z kapacitních důvodů uzavřít registraci předčasně bez předchozího oznámení,
- pořadatel si vyhrazuje právo posunout čas startu a vyhlášení,
- podmínkou pro předání výhry je osobní účast závodníka na slavnostním vyhlášení vítězů, ceny nejsou právně vymahatelné,
- protesty týkající se výsledků nebo průběhu závodu musí být podány do 30 minut po úředním vyhlášení či vyvěšení výsledků na výsledkové tabuli,
- pořadatel závodu neručí za odložené věci,
- každý účastník vyplněním registrace prohlašuje, že si přečetl propozice a pravidla tohoto závodu, souhlasí s nimi a bude se jimi řídit, startuje na vlastní nebezpečí a riziko, je zdravotně způsobilý k závodě, je dostatečně pojištěn, bude se řídit pokyny pořadatele a pořadatelské služby a účastní se dobrovolně,
- účastník potvrzuje, že pokud tato pravidla jakýmkoliv způsobem poruší, může to mít za následek diskvalifikaci ze závodu,
- veškeré obrazové i zvukové záznamy a podobizny účastníků pořízené během závodu mohou být použity k vlastní propagaci Pořadatele nebo k propagaci partnerů závodu bez jakéhokoliv nároku účastníků na jakoukoliv odměnu,
- pořadatel si vyhrazuje právo na změny v programu, propozicích a těchto pravidlech bez předchozího oznámení.



Příloha č. 1: Trať A a její popis:



Popis tratě:

Start bude u severního vchodu do zámeckého parku, trasa bude směřovat k restauraci Fara, kde se stáčí k vlakovému nádraží Loučná nad Desnou a pokračuje po červené turistické značce až k rozcestníku Bukovice – okraj. Tady se napojí na modrou turistickou značku a pokračuje směrem k rozcestníku Pod Jelení skálou a dále po modré značce od tohoto rozcestníku přibližně 1650 metrů, kde opouští modrou turistickou značku a pokračuje dál po lesní cestě, která vede okolo kopce Ucháč, a opět se napojí na modrou turistickou značku, pokračuje k rozcestníku Tři kameny – útulna, zde bude obrátka a občerstvovací stanice a trasa se vrací po modré turistické značce až k rozcestníku Bukovice – okraj, odtud opět po červené turistické značce až k vlakovému nádraží Loučná nad Desnou, odtud nahoru k restauraci Fara a doprava do cíle k zámeckému parku.



NADAČNÍ FOND
HORSKÉ SLUŽBY
RESCUE

DEN+▲♥✕☀
S HORSKOU
SLUŽBOU★📍

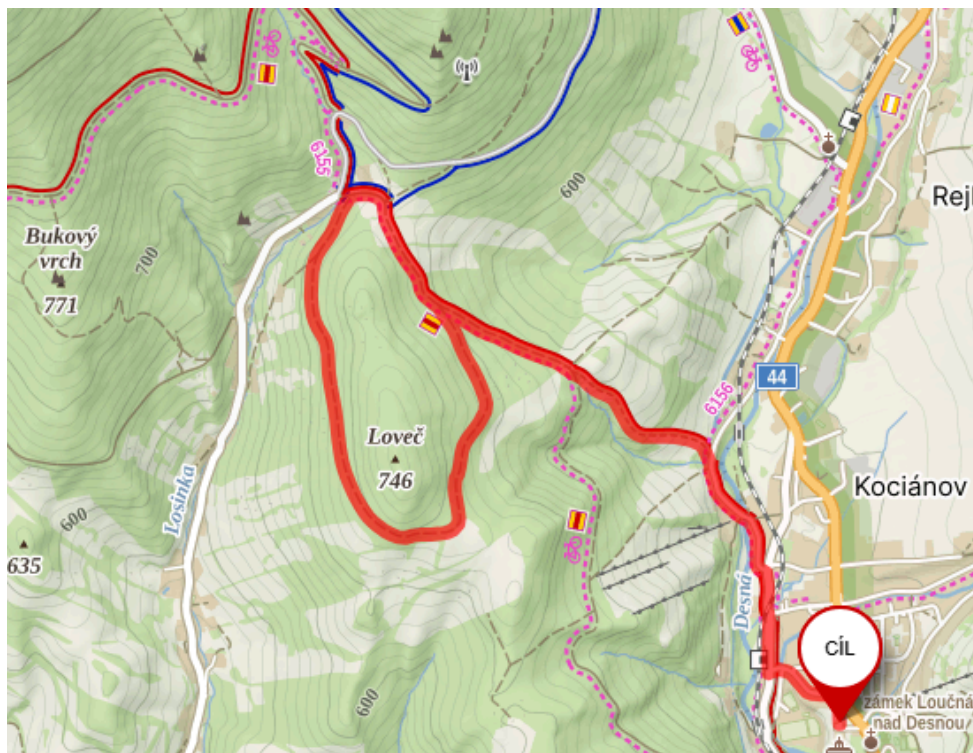
Výškový profil:



GPX: <https://mapy.com/s/punobagavo>



Příloha č. 2: Trať B a její popis:



Popis tratě:

Start bude u severního vchodu do zámeckého parku, trasa bude směřovat k restauraci Fara, kde se stáčí k vlakovému nádraží Loučná nad Desnou a pokračuje po červené turistické značce až k odbočce doleva, kde opouští červenou turistickou značku a pokračuje dál po lesní cestě, která vede okolo kopce Loveč, v Bukovicích se opět se napojí na červenou turistickou značku směrem doprava, a pokračuje až k vlakovému nádraží Loučná nad Desnou, odtud nahoru k restauraci Fara a doprava do cíle k zámeckému parku.

Výškový profil:



GPX: <https://mapy.com/s/batazakuta>



NADAČNÍ FOND
HORSKÉ SLUŽBY
RESCUE

DEN + ▲ ♥ ✕ ☀
S HORSKOU
SLUŽBOU ✨ 📍

Příloha č. 3: Detail startu a doběhu do cíle:

