

Propozice Běh Horské služby Jeseníky – Tři kameny

- Datum:** 19. 7. 2025 Start závodu: 10:30
- Místo:** Zámecký park Loučná nad Desnou
- Trat':** A délka 15,5 Km a převýšení ≈ 509 m
B délka 7,8 Km a převýšení ≈ 238 m
Mapy a popisy tratí v příloze.
- Prezence:** Zámecký park Loučná nad Desnou
50°4'6.735"N, 17°5'25.720"E
- Registrace:** **Odkaz na registraci:** <https://forms.gle/sSCUntLNmuvgqr6q6>
www.denshorskousluzbou.cz
Na místě v den závodu:
Otevření registrace v 9:00 hodin
Ukončení registrace 10:15 hodin
- Kategorie:** **Jun – m** do 18 let (2008–2010)
Jun – ž do 18 let (2008–2010)
Muži A – muži 18–39 let (1986–2007)
Muži B – muži 40–49 let (1976–1985)
Muži C – muži 50–59 let (1966–1975)
Muži D – muži 60 a více let (- 1965)
Ženy Z A. – ženy do 35 let (ročník narození 1991 a mladší)
Ženy Z B. – ženy nad 35 let (ročník narození 1990 a starší)
- Startovné:** 100 Kč
- Ceny:** Věcné ceny pro první tři ve všech věkových kategoriích.
- Občerstvení:** Pro účastníky závodu občerstvení po doběhu v cílovém prostoru (voda, iontový nápoj, ovoce, müsli tyčinky atd.)
- Časový limit:** Pro dokončení závodu je stanoven časový limit 3 hodiny.
- Technické zázemí:** Převlékárny v pořadatelském stanu, úschovu věcí pořadatel nezajišťuje, toalety jsou v areálu zámeckého parku, prezentace závodníků, občerstvení, stánky partnerů.
- Parkování:** Parkování v obci Loučná nad Desnou zdarma.

Pravidla:

- závodu se mohou účastnit pouze řádně zaregistrovaní závodníci se startovním číslem viditelně a pevně umístěným na hrudi,
- pro správné zařazení závodníka do kategorie je rozhodující rok narození, bez ohledu na to, zda již věku před závodem dosáhl v daném roce nebo teprve dosáhne,
- závod se uskuteční bez ohledu na povětrnostní podmínky, pouze za extrémních podmínek (extrémní vedra nebo mrazy, bouřka apod.) má pořadatel právo posunout start závodu, nebo ho úplně zrušit.
- po celé délce tratě je doprovod na jízdních kolech nebo jiných jízdních prostředcích přísně zakázán,
- je zakázáno, jakkoliv zkracovat závodní trať,
- pořadatel není odpovědný za jakoukoli škodu na majetku nebo jinou újmu vzniklou účastí v závodě nebo jeho sledováním,
- organizátor má právo z kapacitních důvodů uzavřít registraci předčasně bez předchozího oznámení,
- pořadatel si vyhrazuje právo posunout čas startu a vyhlášení,
- podmínkou pro předání výhry je osobní účast závodníka na slavnostním vyhlášení vítězů, ceny nejsou právně vymahatelné,
- protesty týkající se výsledků nebo průběhu závodu musí být podány do 30 minut po úředním vyhlášení či vyvěšení výsledků na výsledkové tabuli,
- pořadatel závodu neručí za odložené věci,
- každý účastník vyplněním registrace prohlašuje, že si přečetl propozice a pravidla tohoto závodu, souhlasí s nimi a bude se jimi řídit, startuje na vlastní nebezpečí a riziko, je zdravotně způsobilý k závodě, je dostatečně pojištěn, bude se řídit pokyny pořadatele a pořadatelské služby a účastní se dobrovolně,
- účastník potvrzuje, že pokud tato pravidla jakýmkoliv způsobem poruší, může to mít za následek diskvalifikaci ze závodu,
- veškeré obrazové i zvukové záznamy a podobizny účastníků pořízené během závodu mohou být použity k vlastní propagaci Pořadatele nebo k propagaci partnerů závodu bez jakéhokoliv nároku účastníků na jakoukoliv odměnu,
- pořadatel si vyhrazuje právo na změny v programu, propozicích a těchto pravidlech bez předchozího oznámení.

Záchranná služba: Zdravotnická záchranná služba bude k dispozici v prostoru startu a cíle po celou dobu závodu.

Pořadatel: Horská služba ČR, o.p.s. - Jeseníky, okrsek Červenohorské sedlo
Rejhotice 68, 788 11 Loučná nad Desnou

Kontakt: Pavel Vysloužil pavel.horka@seznam.cz
+420 739 626 845

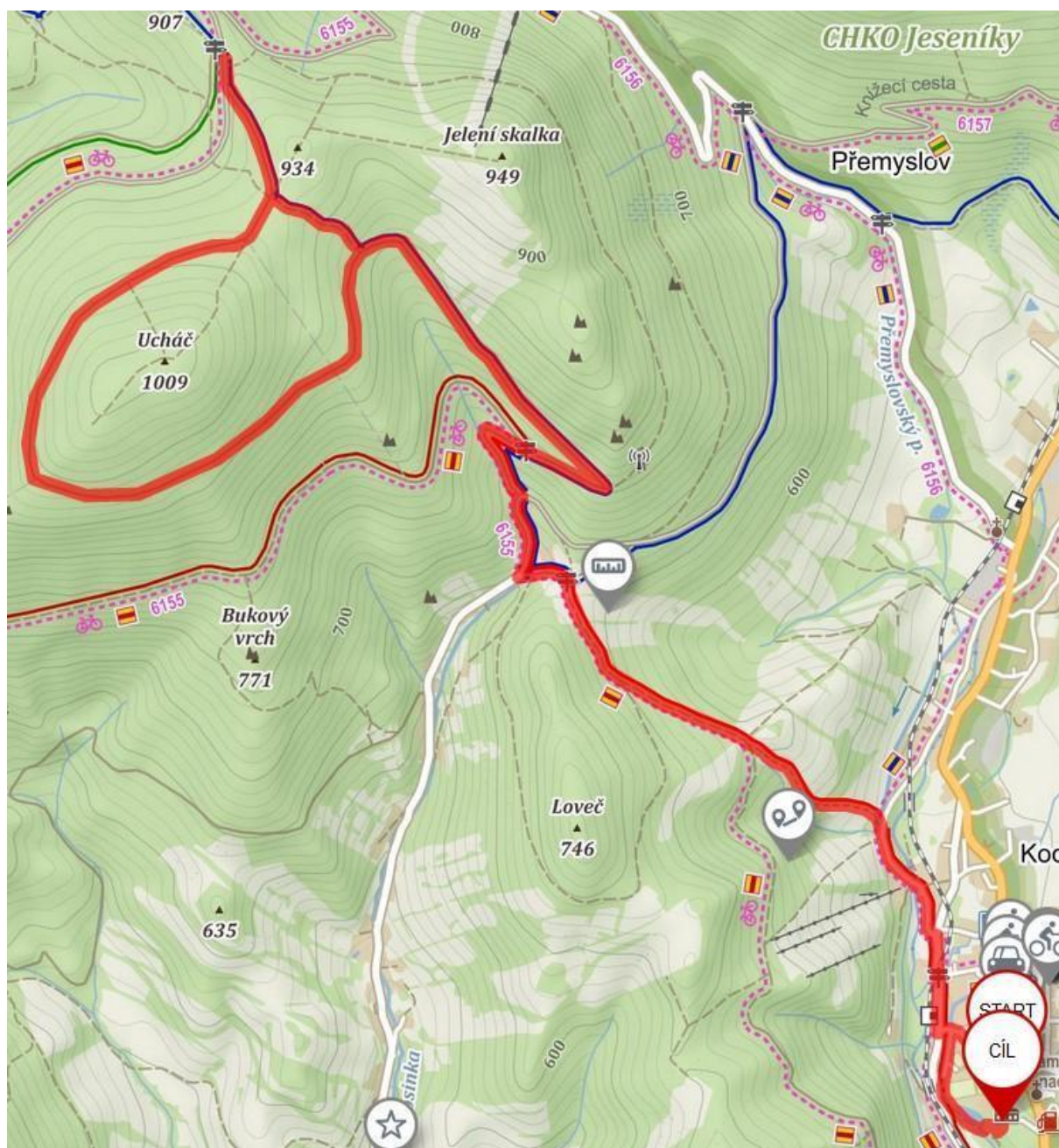
Partneři:



REKODOM



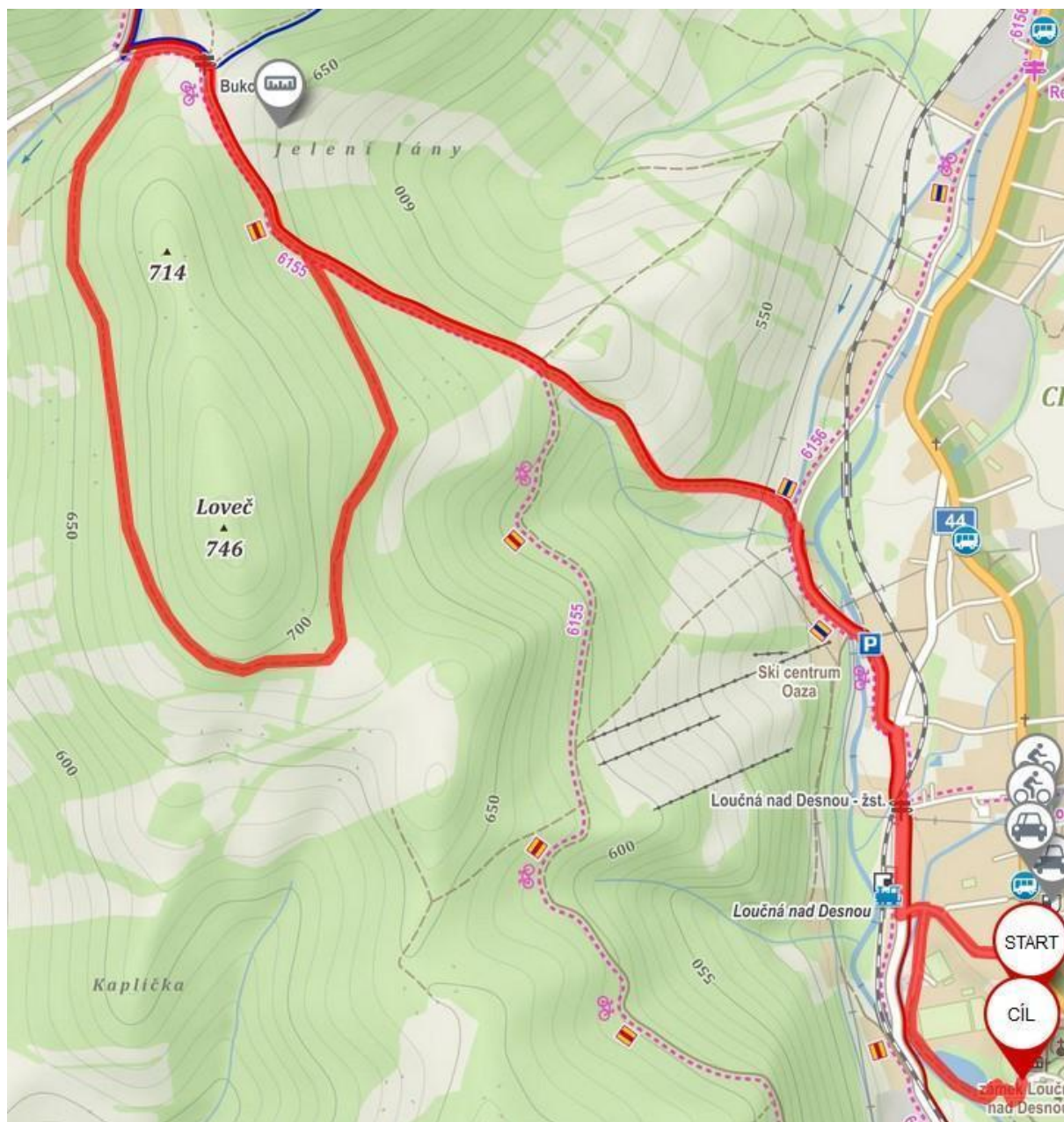
Příloha č. 1 Trať A a její popis:



Popis tratě:

Start bude u severního vchodu do zámeckého parku, trasa bude směřovat k restauraci Fara, kde se stáčí k vlakovému nádraží Loučná nad Desnou a pokračuje po červené turistické značce až k rozcestníku Bukovice – okraj. Tady se napojí na modrou turistickou značku a pokračujeme směrem k rozcestníku Pod Jelení skálou a dále po modré značce od tohoto rozcestníku přibližně 1650 metrů, kde opouštíme modrou turistickou značku a pokračujeme dál po lesní cestě, která vede okolo kopce Ucháč, a opět se napojíme na modrou turistickou značku, pokračujeme k rozcestníku Tři kameny – útulna, zde bude obrátka a vracíme se po modré turistické značce až k rozcestníku Bukovice – okraj, odtud opět po červené turistické značce až k vlakovému nádraží Loučná nad Desnou odtud směrem k fotbalovému stadionu a dále kolem rybníka, za rybníkem vyběháme značeným chodníkem do cíle.

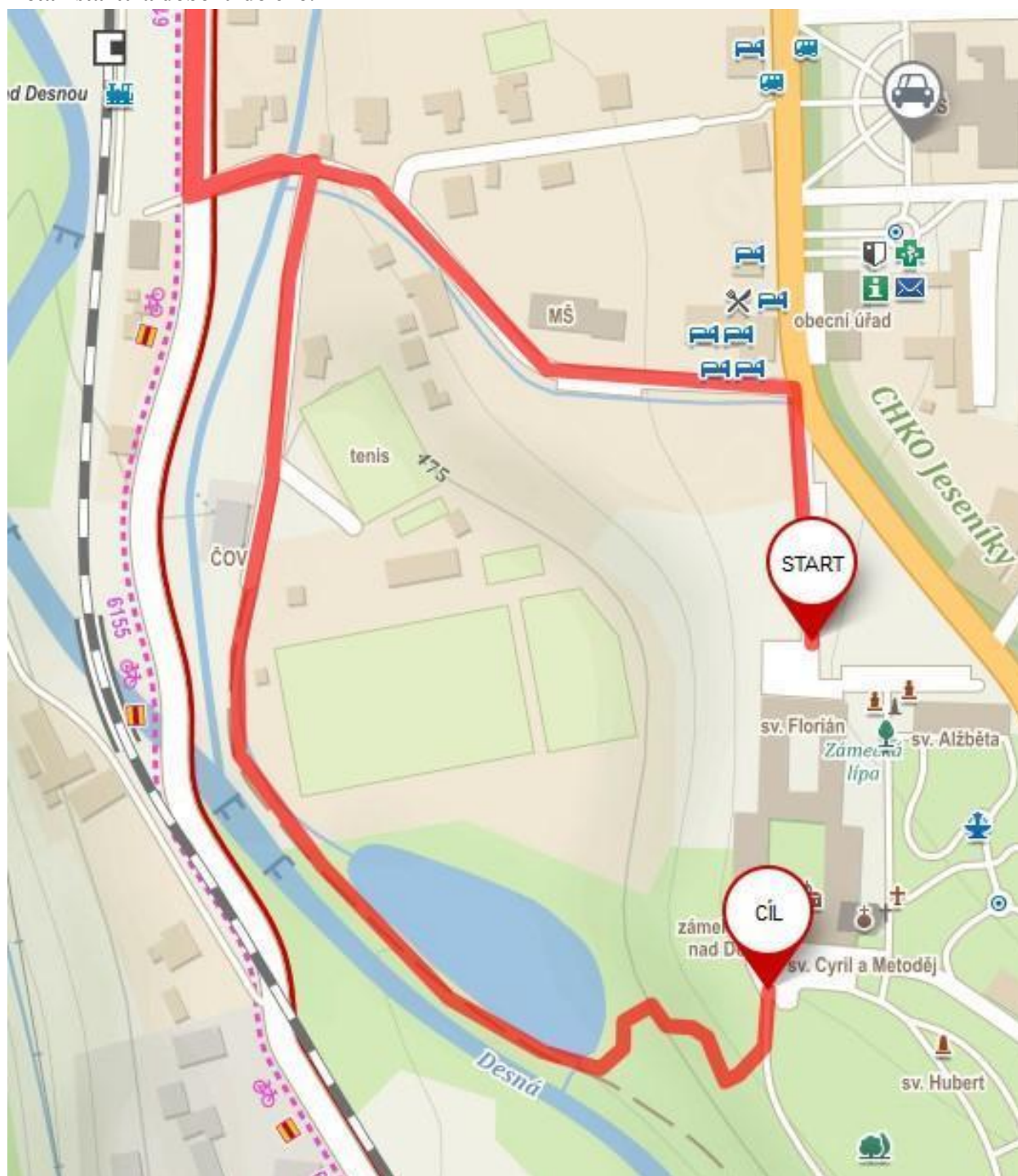
Příloha č. 2 Trať B a její popis:



Popis tratě:

Start bude u severního vchodu do zámeckého parku, trasa bude směřovat k restauraci Fara, kde se stáčí k vlakovému nádraží Loučná nad Desnou a pokračuje po červené turistické značce až k odbočce doleva, kde opouštíme červenou turistickou značku a pokračujeme dál po lesní cestě, která vede okolo kopce Loveč, v Bukovicích se opět se napojíme na červenou turistickou značku směrem doprava, a pokračujeme až k vlakovému nádraží Loučná nad Desnou odtud směrem k fotbalovému stadionu a dále kolem rybníka, za rybníkem vybíháme značeným chodníkem do cíle.

Detail startu a doběhu do cíle:



Výškový profil tratě A:

Délka
15,5
km

Výškový profil

↗ 509 m ↘ 514 m



Výškový profil tratě B:

Délka
7,8
km

Výškový profil

↗ 238 m ↘ 243 m

